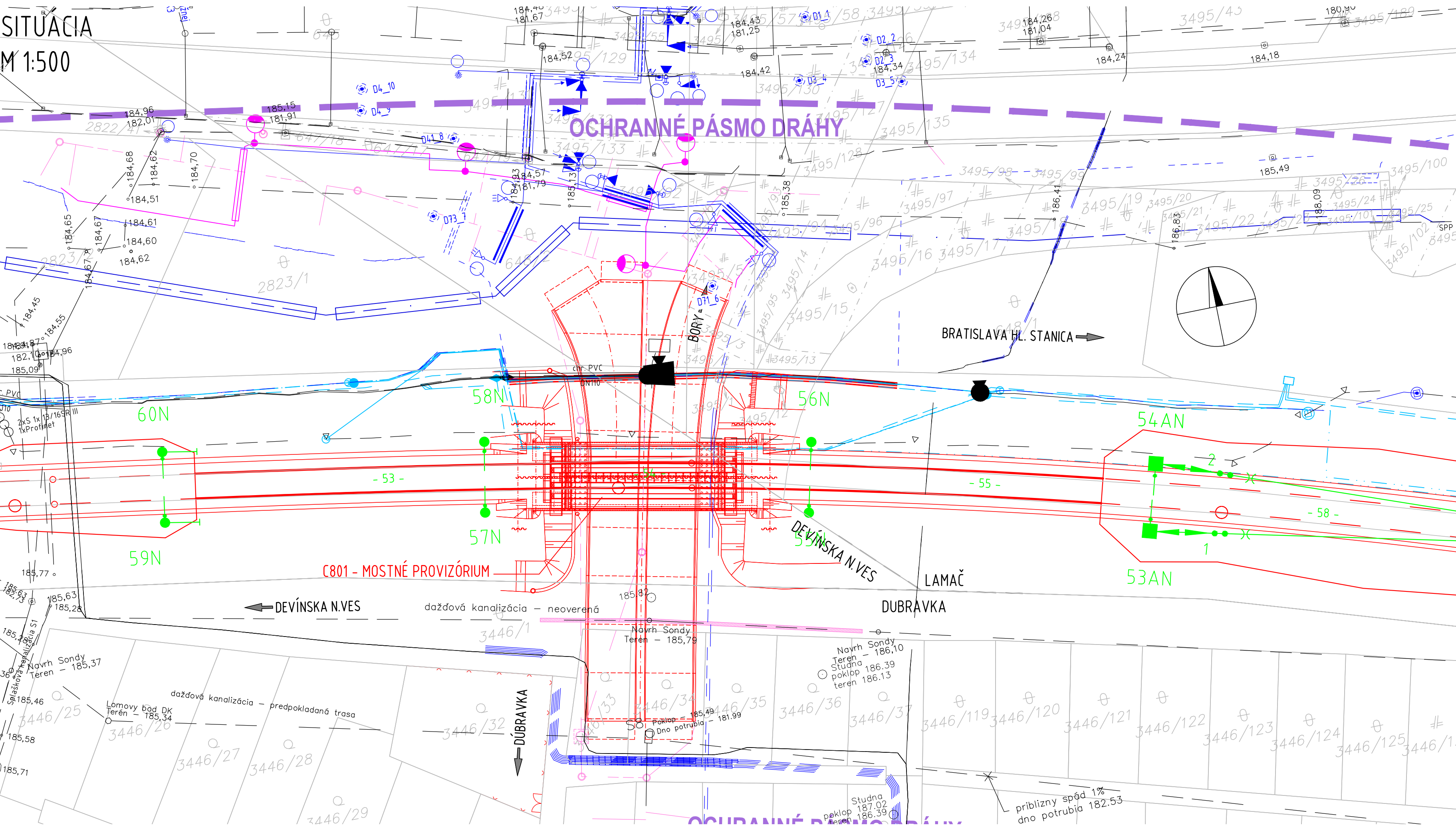


SITUÁCIA  
M 1:500

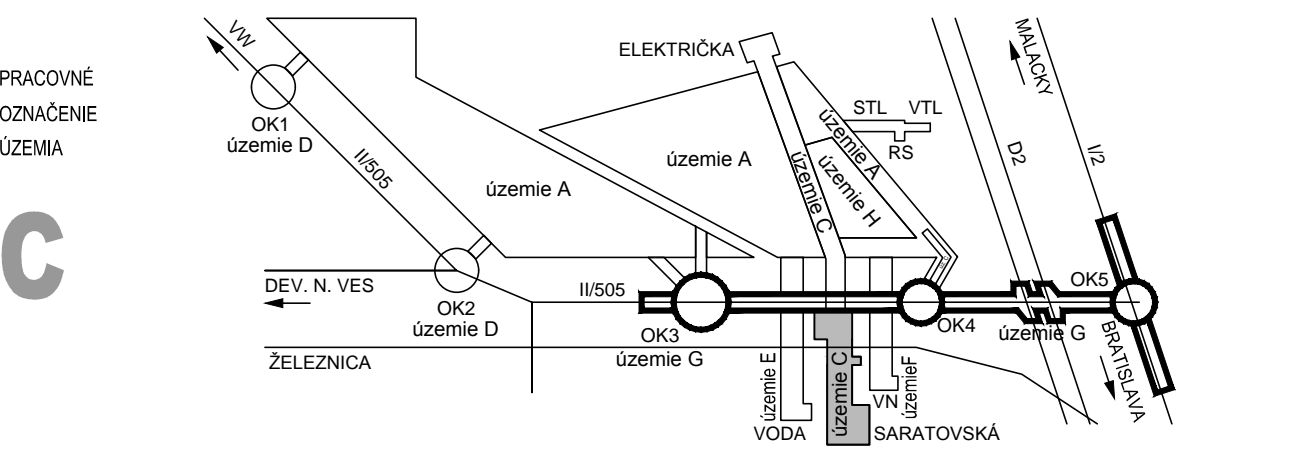






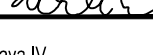
- C001 Príprava územia a demolície
- C010 Vegetačné úpravy
- C101 Predĺženie Saratovskej ulice
- C101.1 Chodník pozdĺž predĺženia Saratovskej ulice
- C201 Žel. most na trati Bratislava hl.st. - Kúty v žkm 46,504 nad predĺžením Saratovskej
- C202 Tesniaca vaňa na predĺžení Saratovskej ul.
- C401 Úpravy železničného zvršku
- C451 Úprava trakčného vedenia v žkm 46,504
- C453 Zriadenie tvárnicevej trasy
- C454 Preložka 6 kV kábla ŽSR
- C455 Preložka diaľkového optického kábla ŽSR
- C456 Preložka diaľkového metalického kábla ŽSR
- C457 Prekládka transformovne ŽSR
- C458 Preložka reléového objektu ŽSR
- C459 Prípojka NN pre zabezpečovacie zariadenie ŽSR
- C501 Kanalizácia cesty predĺženia Saratovskej ul.
- C502 Kanalizácia tesniacej vane na predĺžení Saratovskej ul.
- C504 Úprava kanalizácie v križovatke Saratovská - II/505
- C623.2 SWAN - ochrana a prekládka optického kábla
- C652 Verejné osvetlenie predĺženia Saratovskej ul. - km 0,3 - KÚ
- C691 CDS križovatky Saratovská - II/505
- C701 Preložka VTL plynovodu DN

ZMENY DOKUMENTÁCIE			
Zmena	Index	Dátum	Meno - Podpis



RIEŠENÁ ZÓNA Nové dopravné prepojenie II/505 s MČ Dúbravka



Manažér projektu:	Ing. Ján Kušnír	
Hlavný inžinier projektu:	Ing. Marek Šmelik	
Zodpovedný projektant objektu:	Ing. Juraj Schubert	
Navrhov - vypracoval:	Ing. Juraj Schubert	
Kontroloval:	Ing. Matúš Uhlík	
Miesto stavby:	Bratislava	Okres:
		Bratislava IV
Investor - stavebník:		
Stavba:	NOVÉ DOPRAVNÉ PREPOJENIE II/505 S MČ DÚBRAVKA	
Objekt (súbor):	C801 Provizórny žel. most na trati Bratislava hl.st. - Kúty v žkm 46,504 nad predĺžením Saratovskej	
Názov prílohy:	Situácia	
Digitálny názov prílohy:	1514_DRS_C801_02_Situacia.dwg	

Trnavská cesta 27, 831 04 BRATISLAVA	
Generálny riaditeľ:	
Ing. Slavomír Podmanický	
Základové číslo:	1514
Dátum:	04/2017
Stupeň - účel:	DRS
Počet A4:	4A4
Mierka:	1:500
Časť:	Súprava:
E	
2	